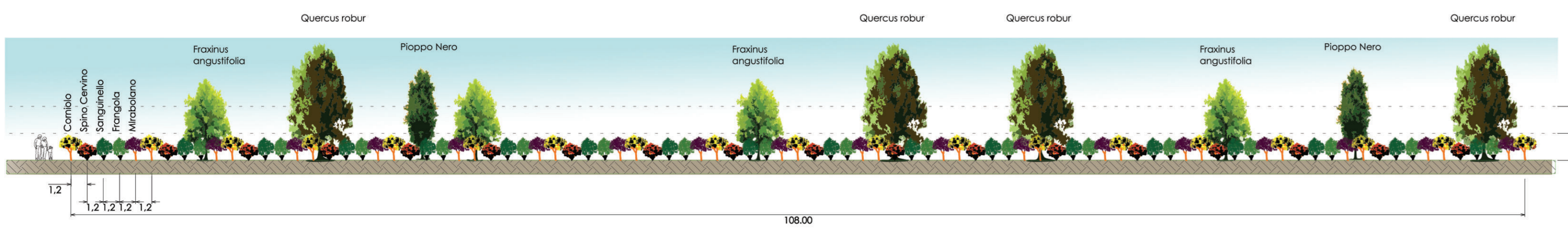



Schema impianto filari



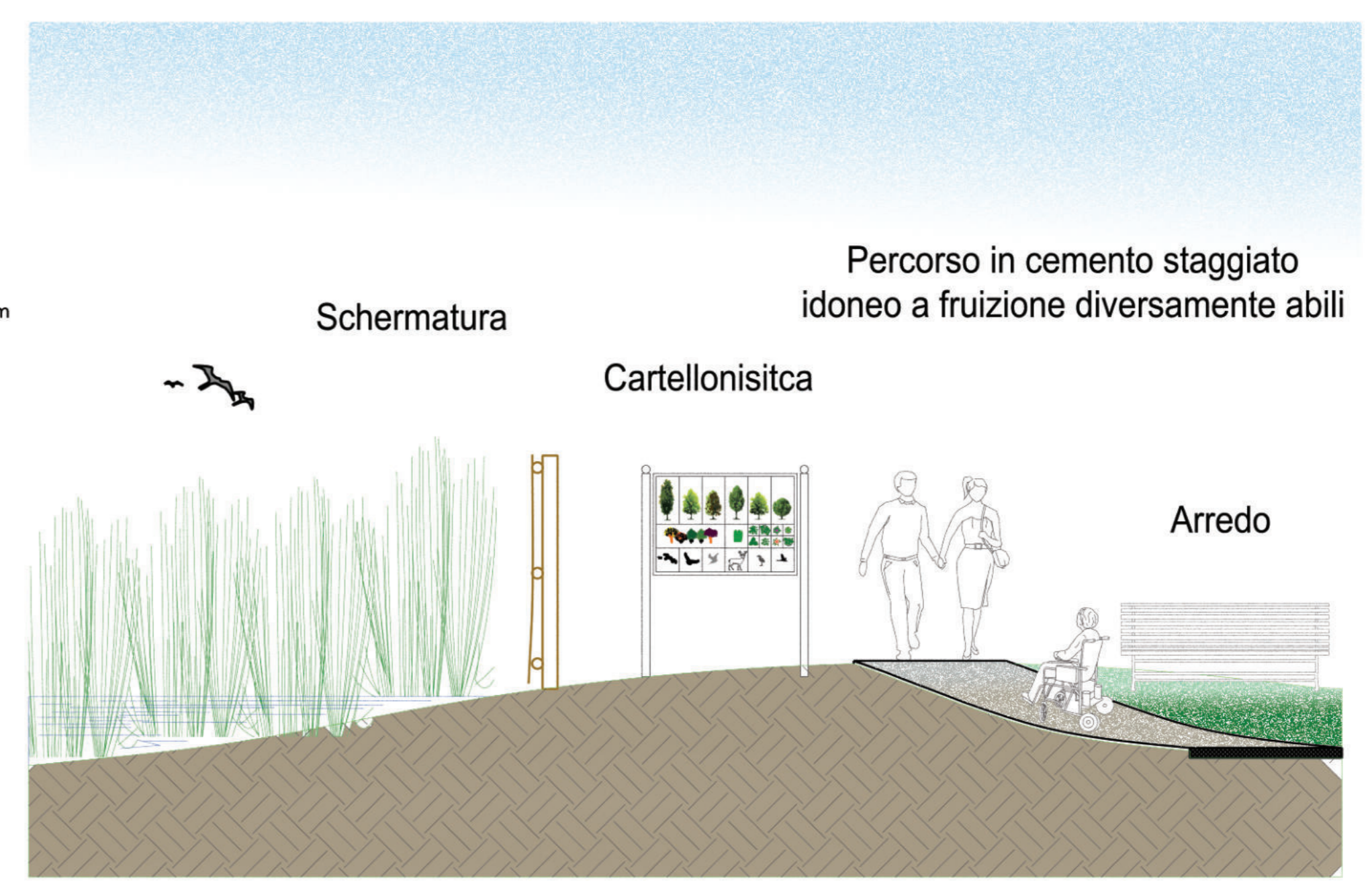
Schema impianto siepe



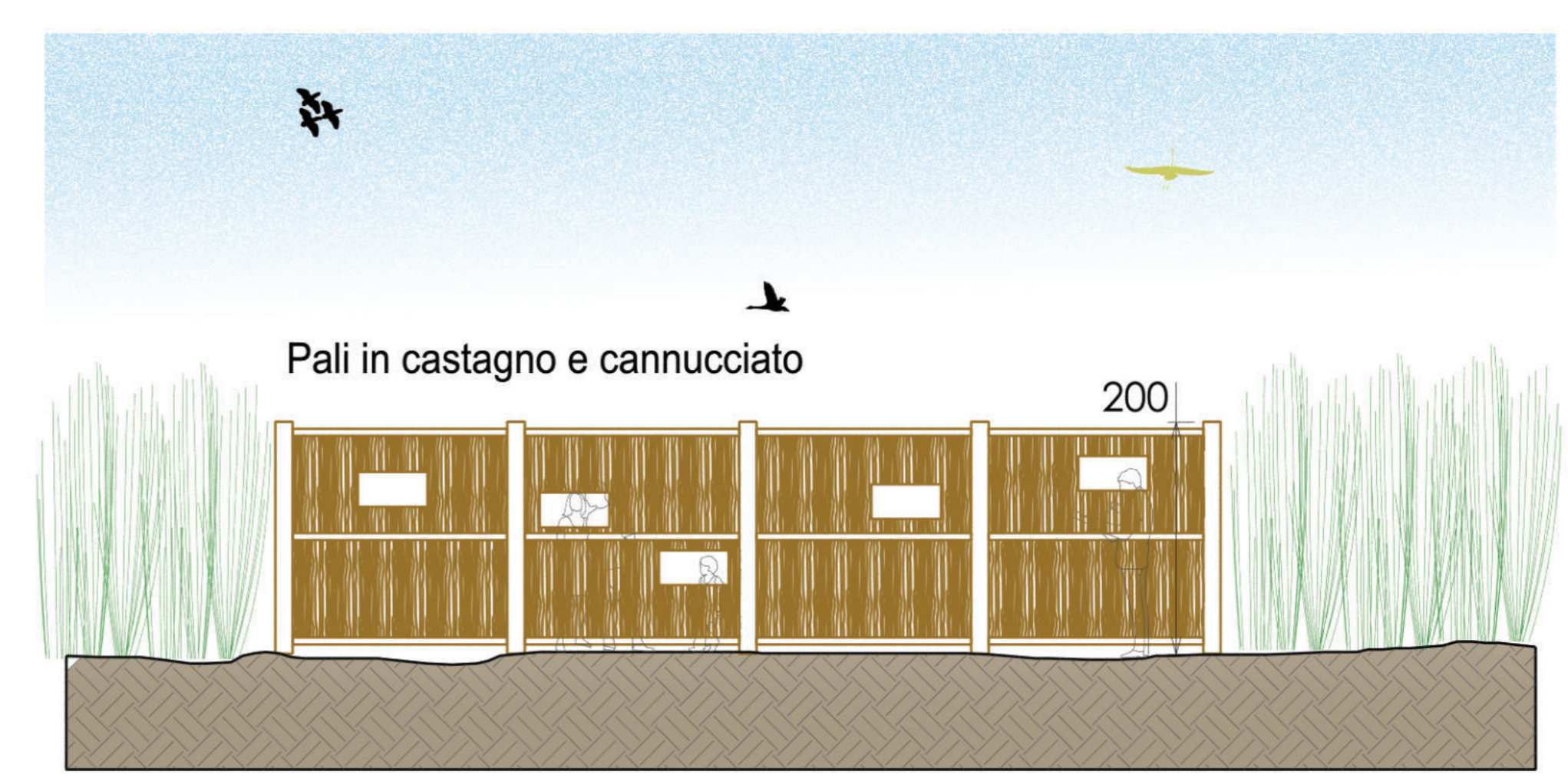
Schema impianto Boschetto



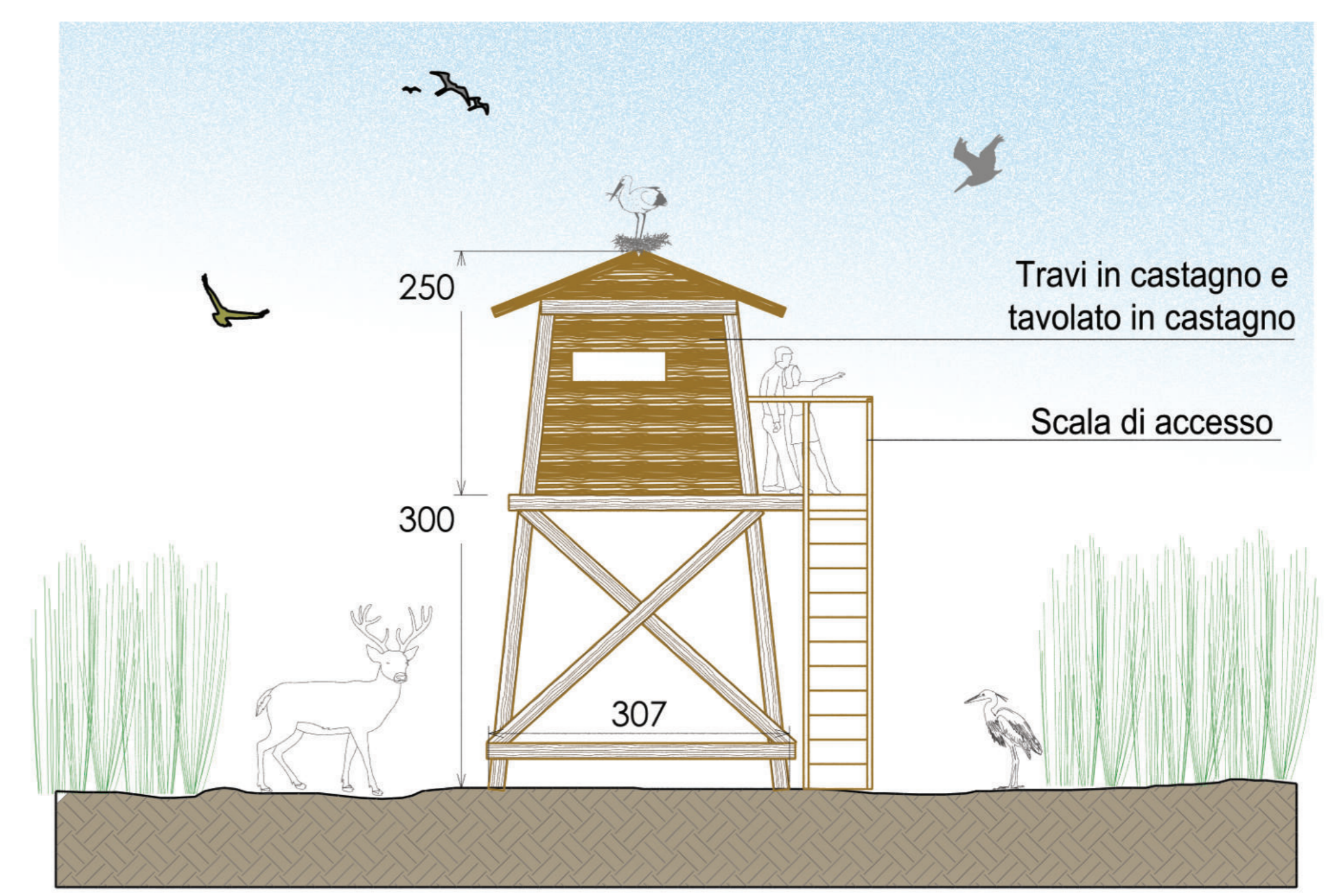
Schema impianto Laghetto



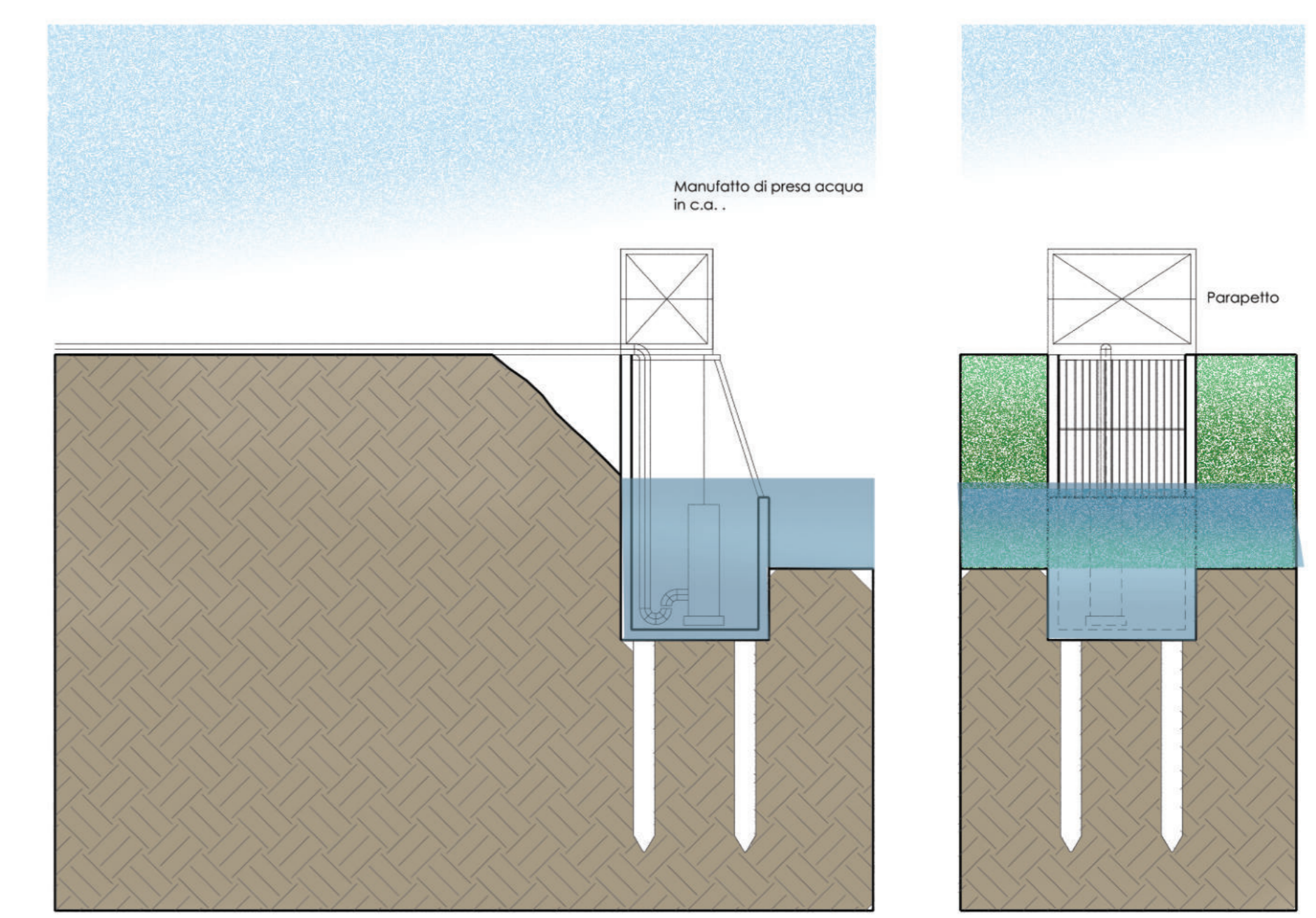
Schema percorsi



Schema Schermature



Schema Torretta Birdwatching



Schema impianto presa acqua

- Legenda**
- 1 - Vecchio Impianto Idrovoro di Marozzo
  - 2 - Allestimento della "Casa della Memoria"
  - 3 - Ex bacino di scarico
  - 4 - INFOPOINT
  - 5 - Abitazione del custode
  - 6 - SALA POLIFUNZIONALE e officina e magazzino
  - 7 - Passerella sommersa
  - 8 - Vecchia chiave
  - 9 - Strada provinciale Codigoro-Lagosanto
  - 10 - Nuovo impianto di sollevamento (1986)
  - 11 - Canale adduttore
  - 12 - Canale mandracchio
  - 13 - Canale emissario
  - 14 - Nuova chiave
  - 15 - Canale diffusore
  - 16 - Po di Volano
  - 17 - Centro Operativo Marozzo
  - 18 - Piazzale deposito
  - 19 - Ex diffusore
  - 20 - Cavedone
  - 21 - Traliccio ENEL
  - 22 - Cabina ENEL dedicata all'impianto di sollevamento
  - 23 - Cabina ENEL di zona
  - 24 - Parcheggio in erba ( soggetto a problemi in caso di pioggia)
  - 25 - AREA PIC NIC - 6 tavoli
  - 26 - AREA PIC NIC - 2 tavoli
  - 27 - Palco inerbato
  - 28 - Percorso con piazzole espositive
  - 29 - Zona Fitness
  - 30 - Il nocchiere - opera di Michelangelo Galliani
  - 31 - La Maestra delle Acqua - opera di Nicoa Zamboni
  - 32 - Pontile per attracco fluviale

- AREA DI PERTINENZA COMPLESSO IDROVORO DI MAROZZO
- AREA RIQUALIFICAZIONE MUSEALE E CENTRO DOCUMENTALE
- AREA NUOVO IMPIANTO
- AREA SERVIZI
- AREA RINATURALIZZAZIONE

- INTERVENTI**
- A - VIALE CON FILARI
  - B - STAGNO CON ISOLA
  - C - ZONE BOSCO-MACCHIA
  - D - SCHERMATURE CON SIEPI
  - E - PERCORSO ACCESSIBILE
  - F - ZONA MEDITAZIONE
  - G - TORRETTA BIRDWATCHING
  - H - CARTELLONISTICA

ENTE ATTUATORE  
**CONSORZIO DI BONIFICA PIANURA DI FERRARA**  
 Sede legale e ricevimento pubblico:  
 44121 Ferrara - Via Roma 7 - Tel. 0532/450381  
 web: www.bonificaferrara.it - e-mail: info@bonificaferrara.it  
 pec: bonifera@pec.bonificaferrara.it  
 ASSOCIAZIONE NAZIONALE CONSORZI GESTIONE E TUTELA DEL TERRITORIO E ACQUE IRRIGUE

PROGRAMMA DI SVILUPPO RURALE (PSR 2014 - 2020)  
 OPERAZIONE 4.4.0.1  
 "RIPRISTINO DI ECOSISTEMI"

**ECOMUSEO della Bonifica Meccanica**  
 (Ex Idrovoro di Marozzo)

**PROGETTO DEFINITIVO**

Rinaturalizzazione di spazi esterni a scopo ambientale e didattico

Oggetto dell'elaborato:		STATO DI PROGETTO		Tav. n°
SEZIONI E SCHEMI DI IMPIANTO ARBORE ARBUSTIVO		SCHEMA ACCESSORI FRUIZIONE DEL PARCO		<b>04</b>
Pos. arch.	Data:	Scala:		
	24-07-2019	1:200 1:50		
Progetto Definitivo:	Arch. Giampaolo Quaresini Via V. Struzzi 13 44049 VIGARANO MAINARDA	Dati: Daniele Gambelli via Il giugno 20a 48031 BAGNARA DI ROMAGNA		

Aggiornamenti:

IL RESPONSABILE DEL PROCEDIMENTO (Geom. Marco Ardizzone)  
 IL COLLABORATORE (Geom. Luigi Marchesini)

File: 19100