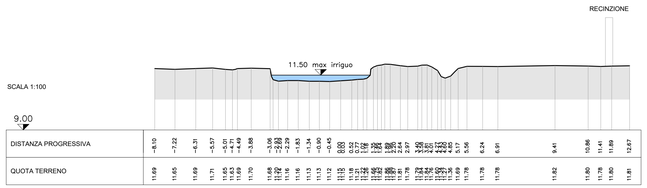
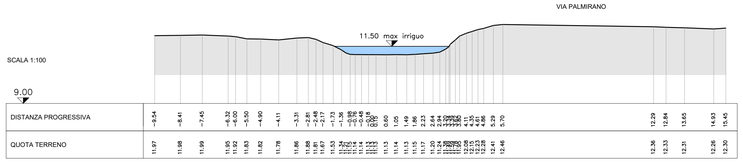
RILIEVO STATO DI FATTO – CO. NICOLINO – SEZIONE 1 ESISTENTE



DISTANZA PROGRESSIVA	-9.10	-7.22	-6.31	-5.57	-5.01	-4.43	-3.88	-3.06	-2.83	-2.29	-2.03	-1.34	-0.90	-0.45	0.00	0.03	0.72	1.28	2.04	2.54	3.15	4.65	5.17	5.96	6.24	6.91	9.41	10.86	11.41	11.89	12.27
QUOTA TERRENO	11.69	11.65	11.69	11.71	11.65	11.63	11.70	11.68	11.72	11.72	11.76	11.76	11.73	11.73	11.72	11.72	11.72	11.72	11.72	11.72	11.71	11.72	11.69	11.70	11.78	11.78	11.82	11.80	11.78	11.80	11.81

RILIEVO STATO DI FATTO – CO. PALLARANO – SEZIONE 2 ESISTENTE



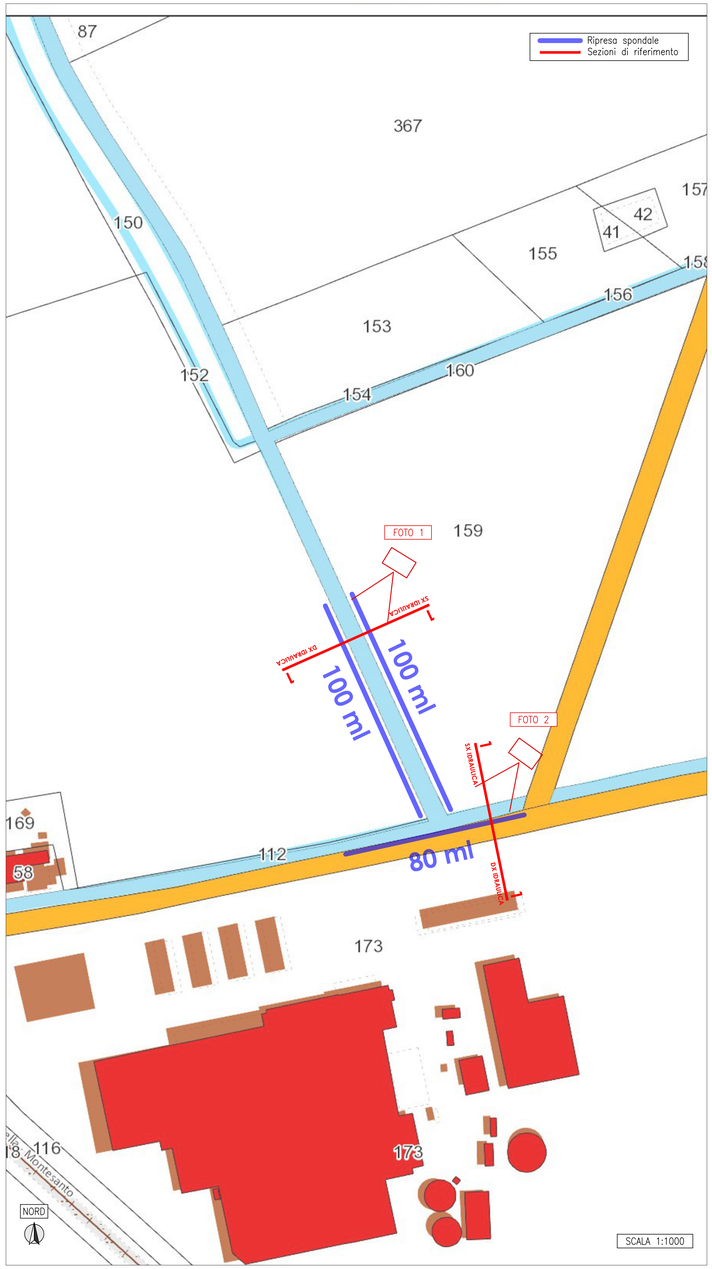
DISTANZA PROGRESSIVA	-9.54	-8.41	-7.45	-6.32	-6.00	-5.50	-4.90	-4.11	-3.31	-2.85	-2.49	-2.17	-1.73	-1.38	-0.98	-0.68	0.00	0.10	0.49	1.06	1.22	2.64	3.33	3.70	4.26	4.68	5.20	5.70	12.29	12.84	13.65	14.53	15.45
QUOTA TERRENO	11.97	11.98	11.99	11.95	11.92	11.83	11.82	11.78	11.86	11.88	11.87	11.87	11.93	11.92	11.94	11.93	11.93	11.93	11.93	11.93	11.93	11.93	11.93	11.93	12.15	12.28	12.45	12.46	12.36	12.33	12.31	12.26	12.30

DOCUMENTAZIONE FOTOGRAFICA

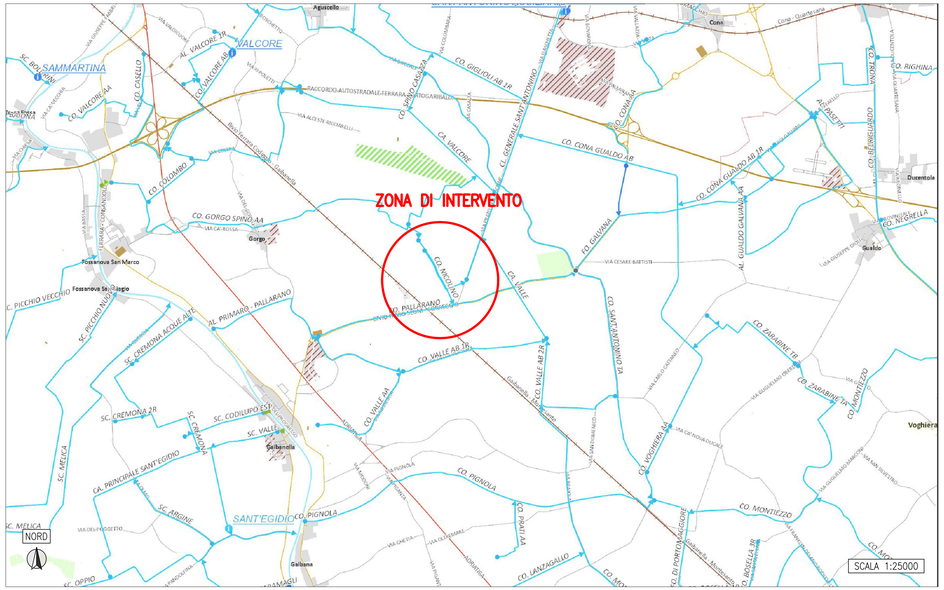




PLANIMETRIA GENERALE DELL'INTERVENTO – Co. Nicolino e Co. Pallarano



INQUADRAMENTO GENERALE – SCALA 1:25000



CAPOSALDO DI RIFERIMENTO – 115040

Monografia del caposaldo di alta precisione

Caposaldo n.: **115040** Sezione: **BASSO FERRARESE SUD** Reparto: **CAMPOCIECO**

Comune: **FERRARA**
Località: **Gaibanella**
Ubicazione: **SP 22 Via Palmirano** Civico:
Coordinate ED50-UTM32*: Est: **711.961** Nord: **961.848**

Stralcio planimetrico scala 1:10.000 - Elemento CTR 1:5.000 n. **204014**



Foto 1 - Inquadramento



Foto 2 - Localizzazione



Foto 3 - Caposaldo



Tipologia: **BORCHIA** Istituito da: **CBPF**
Linea: **115**
Descrizione: **Infisso sul cordolo nel parcheggio stabilimento Veba, incrocio con Via Prato delle Donne**

Note:

Quota: **2,6450 m** s.l.m. Quota Consorzio (+10,00): **12,6450 m.**

Anno Rilievo: **2011** Pagina 1 di 1

CONSORZIO DI BONIFICA PIANURA DI FERRARA
Sede legale e recapito postale:
44121 Ferrara - Via Borgo dei Leoni, 28 - C.F. 93076450381
web: www.bonificaferrara.it - e-mail: info@bonificaferrara.it
pec: posta.certificata@pec.bonificaferrara.it
aderente all'ANBI
Associazione Nazionale Bonifiche, Irrigazioni e Miglioramenti Fondiari

PROGETTO CANALI VARI CAMPOCIECO

PROGETTO ESECUTIVO

PRESIDENZA DEL CONSIGLIO DEI MINISTRI
IL COMMISSARIO STRAORDINARIO ALLA RICOSTRUZIONE NEL TERRITORIO DELLE REGIONI EMILIA-ROMAGNA, TOSCANA E MARCHE
ORDINANZA N. 8/2023

INTERVENTO URGENTE DI RIPRISTINO DI FRANE NEI COMUNI DI MASI TORELLO, FERRARA ED OSTELLATO, NEI PRESIDI DI CO.PACCHIENI E FO.MASI - VIA PAGANA, DE.LATTUGA - VIA MASSAFISCAGLIA, FOSSA BERTOLDA - VIA SAN CARLO - COLLETTORE DI ARRIVO, ALL. MALAGO' - VIA CA BRUCIATE, CONDOTTO NICOLINO - STRADA BIANCA, COLL.GEN. SANT'ANTONINO - VIA FIASCHETTA, CO. VALCORE A.B. - IMPIANTO VALCORE
ER-URID-000053
Comuni di Ferrara, Masi Torello e Ostellato
CUP J78H23000580001

PLANIMETRIA GENERALE DELL'OPERA
Co. Nicolino - Co. Pallarano

Data: **06.02.2024** Elab.: **2.1.3**

IL PROGETTISTA
(Geom. Marcello Padovani)

IL RESPONSABILE UNICO DEL PROGETTO
(Dott. Ing. Mauro Monti)

Rev.	Descrizione	Redatto	Data	Codice Intervento
00	Progetto Esecutivo	Bolognesi M.	06.02.2024	**OC158**
B	Revisione 1			
C	Revisione 2			